





Naturschutzgebiet "Dinkeltalung"
Detailkarte

Anlage II zur Ordnungsbehördlichen Verordnung zur Ausweisung des Gebietes "Dinkeltalung" im Gebiet der Gemeinde Heek, Kreis Borken, im Regierungsbezirk Münster, als Naturschutzgebiet

Maßstab 1 : 5.000

Zeichenerklärung

-  Ausübung Angelsportnutzung ganzjährig möglich
-  Wanderweg (ganzjährige Betretung zugelassen)
-  Abgrenzung NÖG
-  vegetationskundlich und / oder faunistisch bedeutsame Flächen

Bezirksregierung Münster
 - Höhere Landschaftsbehörde -
 51.1-004-BOR/2003.0004

Münster, 25.11.2011

(Prof. Dr. Reinhard Klenke)